

## Points Forts

- > Le Sahara
- > Populations Nomades
- > L'Adrar
- > Chinguetti
- > Atar & environs
- > Le Tagant, l'Assaba et le Hodh

Partez à la découverte de la Mauritanie dont la beauté sévère des espaces infinis, l'amabilité et l'accueil dans les campements nomades charment chaque voyageur. L'Adrar vous offre une diversité incroyable de paysages : puissants massifs dunaires et mer de sable, plateaux tubulaires entaillés de canyons et de passes, regs parsemés d'oasis et palmeraies, traversés par de nombreux oueds. La ville sainte de Chinguetti ou l'ancienne cité caravanière de Ouadane témoigne d'une prospérité lointaine. Bien d'autres régions encore méritent que l'on s'y attarde, notamment le Tagant avec ses anciennes cités prospères et raffinées, ses gueltas, ses vastes palmeraies et ses cultures à l'irrigation ingénieuse ...

### MÉHARÉE MAURITANIENNE - 9 JOURS

**1<sup>er</sup> Jour : Arrivée en Mauritanie** - Transfert direct pour un bivouac dans les dunes, dépaysement total.

**2<sup>ème</sup> Jour : Inchiri/Monts Ibi/Azouega** - Traversée de l'Inchiri pour atteindre Akjoujt et Graret el Vras. Continuation dans la vallée entre les monts Ibi et les dunes de l'Amatlich vers la palmeraie d'Azouega. Bivouac à l'entrée d'une petite vallée. Rencontre avec les nomades qui seront vos chameliers.

**3-7ème Jours : Tifoujar/Vallée Blanche/Terjit** - Départ de la grande caravane qui va rejoindre l'oasis de Terjit, composée de chameaux de monte et de portage. Vous découvrirez la région, ses habitants et la culture maure des nomades qui nous guident. Nous suivrons la vallée entre les monts Ibi et les dunes de l'Amatlich vers Tifoujar. Devant nous le petit village de El Gleitat, de là nous prenons la piste qui monte sur le plateau pour atteindre la passe de Tifoujar, la seule passe sableuse de l'Adrar et la plus grandiose, pour un bivouac au sommet. Il domine la Vallée Blanche, l'oued El Abiod, de plus de 200m. Nous empruntons ensuite la passe de Tifoujar pour descendre à pied dans la Vallée Blanche. Découverte de l'Adrar, chargée d'histoire, pleine de secrets, décorée de peintures rupestres tapissant les habitations troglodytiques. Pays de Ouadane sur la route du grand commerce caravanier, pays de Chinguetti au grand prestige religieux, pays des émirs installés à Hamdoun et Kanawal. Nous continuons vers le passage de Tourfine pour rejoindre la fameuse oasis de Terjit où l'eau coule à flots. Dîner et nuit à l'oasis. **Moyenne de 15km par jour.**

**8<sup>ème</sup> Jour : Nouakchott** - Nous rentrons sur Nouakchott. Arrivée à la mi-journée, city-tour, nous rentrons à la maison d'hôte, dîner et transfert à l'aéroport.

**9<sup>ème</sup> Jour : Arrivée à Bruxelles**



### Le Pays

La Mauritanie est située sur la côte ouest de l'Afrique. Bordé par l'Océan Atlantique à l'Ouest. Pays limitrophes : Maroc et Algérie au Nord, Mali à l'Ouest et Sénégal au Sud. Capitale : Nouakchott. Superficie : 1 030 700 km<sup>2</sup> dont plus de 677.000 km<sup>2</sup> de désert. Population : 3.270.065 habitants (juillet 2007). Régime : depuis l'indépendance, république islamique, bien qu'officiellement régime civil.

### La Langue

La langue officielle est l'arabe. Le français est largement pratiqué. Les autres langues parlées : l'hassaniyya, le pulaar, soninké, et le wolof.

### Les Formalités

Passport valable six mois après la date de retour et visa sont obligatoires.

### La Monnaie

L'unité monétaire est l'ouguiya (UM). Cours de change à titre indicatif : 1 € vaut de 300 à 350 UM.

### La Santé

Vaccination contre la fièvre jaune obligatoire. Vérifier la validité des vaccins conseillés en Europe (hépatite A, tétanos, polio...). Prophylaxie contre la malaria conseillée pour les séjours prolongés au Tagant. Nous vous recommandons de consulter votre médecin. Mille et un conseils pour voyager en bonne santé : [www.passeportsante.be](http://www.passeportsante.be)

### Les Heures

En hiver, il y a 1h de différence entre Nouakchott et Bruxelles. En été, le décalage est de 2h (GMT 0-).

### Le Climat

La meilleure période va novembre à mars, avec une température moyenne de 20 à 25°C, accompagnée parfois de vents de sable vers la mi-janvier. D'avril à septembre, période de fortes chaleurs; température élevée en mai et juin (40°C). La saison des pluies, période de tempêtes de sable et des averses. Dans le désert, une grande différence de température entre le jour et la nuit, allant à 0°C en hiver.



### PAYSAGES DE L'ADRAR - 9 JOURS

**1<sup>er</sup> Jour : Arrivée en Mauritanie** - Transfert dans les dunes, bivouac.

**2<sup>ème</sup> Jour : Inchiri/Monts Ibi/Dunes d'Amatlich (Adrar)** - Traversée de l'Inchiri pour atteindre Akjoujt et Graret el Vras. Continuation dans la vallée entre les monts Ibi et les dunes de l'Amatlich vers la palmeraie d'Azouega. Bivouac au sommet d'une des plus hautes dunes de Mauritanie.

**3<sup>ème</sup> Jour : Tifoujar/Vallée Blanche** - Départ vers la passe de Tifoujar, la seule passe sableuse de l'Adrar et la plus grandiose, le sommet domine la vallée blanche, l'oued El Abiod, de plus de 200m. Descente vers la vallée Blanche. Bivouac dans les dunes claires.

**4<sup>ème</sup> Jour : Oasis de Terjit/Ouadane** - Nous rejoignons l'oasis de Terjit, blottie au fond d'une gorge. Déjeuner puis départ pour Ouadane. Citadelle fortifiée représentant la splendeur passée. Visite de la vieille cité de pierres. Bivouac dans les dunes.

**5<sup>ème</sup> Jour : Chinguetti** - C'est le Ksar le plus saharien de l'Adra. Cette cité qui fut célèbre pour son commerce, aurait été fondée en 1262 par les Idaouli. Scientifiques et religieux y ont laissés des manuscrits visibles dans la bibliothèque. Nuit en auberge.

**6<sup>ème</sup> Jour : Chinguetti/Tkemkemt** - Journée de marche dans les dunes et les palmeraies aux alentours de Chinguetti, un petit camel tour et trek vers Tkemkemt une des palmeraies non loin de la vieille cité.

**7<sup>ème</sup> Jour : Azougui/Yaghref/Malichigan** - Descente dans la vallée de Azougui, berceau des conquérants Almoravides qui sont montés jusqu'au sud de la France avant de s'installer en Andalousie. Tour de la vallée, déjeuner, sortie de la vallée par la faille de Fom Jaoul qui permet de rejoindre la plaine de Yaghref et les dunes du Malichigan. Dernière nuit sous les étoiles.

**8<sup>ème</sup> Jour : Nouakchott** - Nous rentrons sur Nouakchott. Arrivée à la mi-journée, city-tour, nous rentrons à la maison d'hôte, dîner et transfert à l'aéroport.

**9<sup>ème</sup> Jour : Arrivée à Bruxelles**

### LA MAURITANIE AUTHENTIQUE - 13 JOURS

**1<sup>er</sup> Jour : Arrivée en Mauritanie** - Transfert dans les dunes, bivouac.

**2<sup>ème</sup> Jour : Azouega** - Traversée de l'Inchiri pour atteindre Akjoujt et Graret el Vras. Continuation dans la vallée entre les monts Ibi et les dunes de l'Amatlich vers la palmeraie d'Azouega. Bivouac au sommet d'une des plus hautes dunes de Mauritanie.

**3<sup>ème</sup> Jour : Tifoujar** - Départ vers la passe de Tifoujar, la seule passe sableuse de l'Adrar et la plus grandiose, le sommet domine la Vallée Blanche, l'oued El Abiod, de plus de 200m. Descente vers la Vallée Blanche. Bivouac dans les dunes claires.

**4<sup>ème</sup> Jour : L'oued El Abiod** - Nous rejoignons l'oasis de Terjit, blottie au fond d'une gorge. Déjeuner puis départ pour Ouadane. Citadelle fortifiée représentant la splendeur passée. Visite de la vieille cité de pierres. Bivouac dans les dunes.

**5<sup>ème</sup> Jour : Chinguetti** - C'est le Ksar le plus saharien de l'Adra. Cette cité qui fut célèbre pour son commerce, aurait été fondée en 1262 par les Idaouli. Scientifiques et religieux y ont laissés des manuscrits visibles dans la bibliothèque. Nuit en auberge.

**6<sup>ème</sup> Jour : Khatt** - Départ vers la montagne de Zerga, 1<sup>ère</sup> étape de la route des caravanes de sel qui mène au Tagant puis vers l'Est jusqu'à Toumbouctou. Continuation par la piste qui reliait autrefois l'émirat de l'Adrar à celui du Tagant. Traversée dans une zone rocheuse, avant d'affronter les sables du Khatt. Nuit en bivouac dans les dunes.

**7<sup>ème</sup> Jour : Tagant** - Traversée du Khatt, dont les sables annoncent la mer interdite du Majabat El Koubra qui s'étend sur plus de 1000 km. Arrivée au Tagant via Irji.

**8<sup>ème</sup> Jour : Rachid** - Rachid est une cité caravanière sur la route de l'Adrar, non loin de Tijikja. Elle réserve à ses visiteurs la fraîcheur de son oasis et la splendeur de son ksar, témoin d'un passé prestigieux. Nuit à l'auberge.


**9<sup>ème</sup> Jour : Ksar el Barka** - Découverte de l'ancienne ville de Ksar el Barka à l'architecture intéressante. Cette riche bourgade, fut en partie détruite et abandonnée à la fin du 19<sup>ème</sup> siècle. Déjeuner, visites, avant de repartir vers la vallée des brebis.

**10<sup>ème</sup> Jour : Guelta de Matmata** - Situé au creux d'une gorge. Dans cet îlot de fraîcheur, subsistaient il y a peu des animaux dont la présence au Sahara est surprenante. On y voit encore des crocodiles. Départ vers Nbeika, nuit en bivouac.

**11<sup>ème</sup> Jour : Nouakchott** - Descente du plateau du Tagant sur Moudjéria. Petite ville coloniale accolée par le désert au pied de la grande muraille. Nous rejoignons la route de l'Espoir qui traverse le massif dunaire du Tarza. Arrivée sur Nouakchott.

**12<sup>ème</sup> Jour : Nouakchott** - Matinée libre (plage ou ville). Transfert à l'aéroport.

**13<sup>ème</sup> Jour : Arrivée à Bruxelles**



# TERRE D'AFRIQUE

## Safari & Beach Holidays

### YOUR EXPERT FOR AFRICA

#### EDITEUR RESPONSABLE

Terre d'Afrique sprl/Dan Leleux  
Boîte Postale 941 Bruxelles 1000  
TVA BE 439-568-762 / RPM Bruxelles  
Licence : A1886  
Office de contrôle des assurances : 28262  
Fonds de Garantie : 9711.0587.00 - 1886  
Date : 1 novembre 2007

#### REMERCIEMENTS

Nous tenons à remercier sincèrement l'ensemble des proches collaborateurs qui ont participé à l'élaboration du présent ouvrage.

#### PHOTOS

Les plupart des photos ont été prises par nos experts au cours des voyages de prospection et de contrôle que nous effectuons. D'autres sont la propriété de partenaires hôteliers et de prestataires de services, mais certaines viennent également d'estimés "voyageurs". Merci pour ces images !

#### ASSURANCES

Nous vous conseillons fortement de souscrire à la commande de votre voyage, auprès de votre agence de voyages, une assurance très complète incluant une assurance annulation et rupture de vacances, assistance, hospitalisation, frais de rapatriement, ... et bagages. Terre d'Afrique travaille avec la Compagnie d'Assurances des Marchandises et de Bagages SA. Vous trouverez plus d'informations sur notre site [www.terredafrique.com](http://www.terredafrique.com)

#### CONDITIONS GÉNÉRALES ET PARTICULIÈRES

Toutes ces informations ainsi que le détail des conditions d'assurance sont mis à jour et disponibles sur notre site Web à la rubrique "Garanties".

#### LES PRIX

Un cahier des prix est régulièrement mis à jour. Il est disponible dans les agences de voyages et sur notre site "Web" dans la rubrique "Brochure". Les prix sur le website sont également disponibles par produit (après sélection).

#### TERRE D'AFRIQUE ONLINE

- Commander et Télécharger nos brochures.
- Consulter et imprimer les prix.
- Prix - Offres spéciales - Promotions.
- L'ensemble de notre offre (classée par destinations, par thème et par type de voyage).
- L'accès à nos "Newsletters".
- Demande d'offre et réservation.
- Fiches techniques de tous les pays.
- Périodes propices et moins propices pour voyager.
- Le descriptif illustré de nos hébergements.
- Le descriptif illustré des sites visités.



#### POURQUOI "TERRE D'AFRIQUE"

Parce que Terre d'Afrique est tenu par la législation européenne en matière d'organisation de voyages et offre ainsi toutes les garanties utiles et nécessaires à la protection de vos intérêts. Parce que Terre d'Afrique est le seul voyageur spécialisé possédant une réelle expertise dans toutes les formules de voyages et qui présente la plus vaste gamme de destinations, de circuits et de séjours en Afrique et dans les pays proches de l'Océan Indien.

- Formules standard à des prix compétitifs.
- Formules originales à des prix très concurrentiels.
- Formules à la carte à des prix tout opérateur.

**Expérience > Fiabilité > Flexibilité**  
**> Prix compétitifs**

#### Depuis 1989... Terre d'Afrique propose :

- Des départs quotidiens pour les individuels et les familles.
- Des départs en groupe accompagné ou non de Bruxelles.
- Lignes aériennes régulières.
- Pas ou peu de décalage horaire.
- Un réseau de correspondants fiables et fidèles.
- Des programmes "tout inclus".
- Des documents de voyage complets et soignés.

#### NOTRE ETHIQUE


Opter pour Terre d'Afrique, c'est opter pour :

- Le respect de la nature et des populations
- Tourisme équitable et durable


Notre équipe est active dans l'ASBL internationale Ultimafrica-Action qui finance un vaste projet qui vise l'auto-suffisance des populations d'Afrique.

#### AUTRES BROCHURES

Terre d'Afrique publie, depuis 1989, des brochures de voyages très appréciées. Ces brochures sont disponibles dans les bonnes agences de voyages et sont téléchargeables sur notre site :



Du Sud à l'Est de l'Afrique



Libye



Océan Indien

**TERRE D'AFRIQUE**  
SAFARI & BEACH HOLIDAYS

[www.terredafrique.com](http://www.terredafrique.com)

#### Partners...

Terre d'Afrique est membre de l'Association of Belgian Tour Operators (ABTO), de Travel by Excellence, Tour Operator's Niche Association.

Terre d'Afrique est reconnue par le Fonds de Garantie Voyages et reconnaît la Commission des Litiges Voyages.

